



**Αρακαπάς Αρ. 1 (1982)**

**192.000 m<sup>3</sup>**



**Επιταγώνια Αρ. 2 (1982)**

**127.000 m<sup>3</sup>**



*Κυπερούντα Αρ. 2 (1983)*

**273.000 m<sup>3</sup>**



*Λαγουδερά (1983)*

**71.000 m<sup>3</sup>**



**Ορά (1983)**

**62.000 m<sup>3</sup>**



**Αγγίδια (1983)**

**59.000 m<sup>3</sup>**



***Χοιροκοιλία (1984)***

**205.000 m<sup>3</sup>**



***Διερώνα (1984)***

**159.000 m<sup>3</sup>**



**Αρακαπάς Αρ. 2 (1984)**

**120.000 m<sup>3</sup>**



**Φαρμακάς Αρ. 1,2 (1984)**

**21.000 m<sup>3</sup>, 61.000 m<sup>3</sup>**



*Άγιοι Βαβασινιάς Αρ. 2 (1984)*

**43.000 m<sup>3</sup>**



*Έσσω Γαλάτα (1985)*

**35.000 m<sup>3</sup>**



**Οδοῦ Αρ. 1 (1996)**

**32.000 m<sup>3</sup>**



**Οδοῦ Αρ. 2 (1996)**

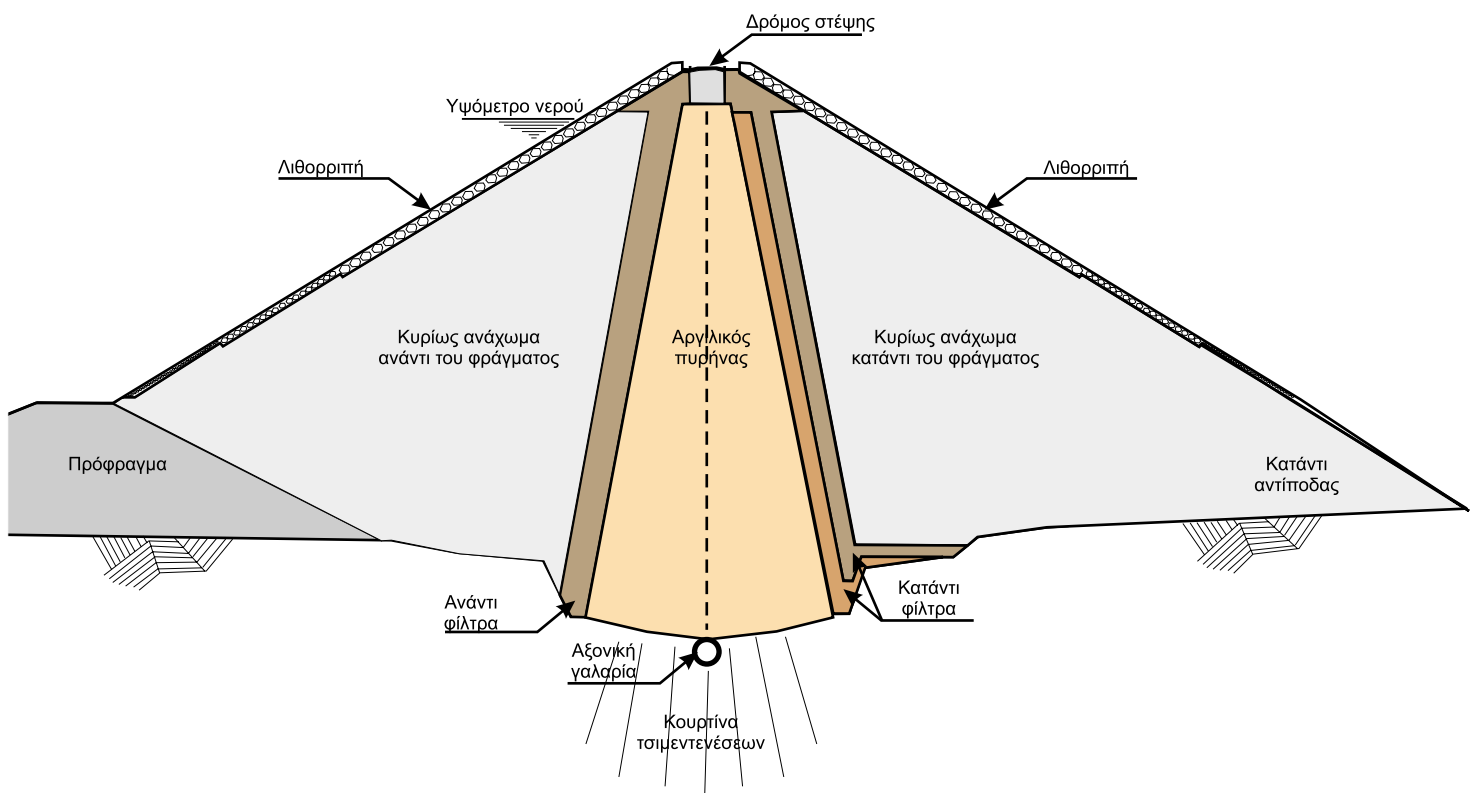
**53.000 m<sup>3</sup>**



Μελίνη Αρ. 2 (1996)

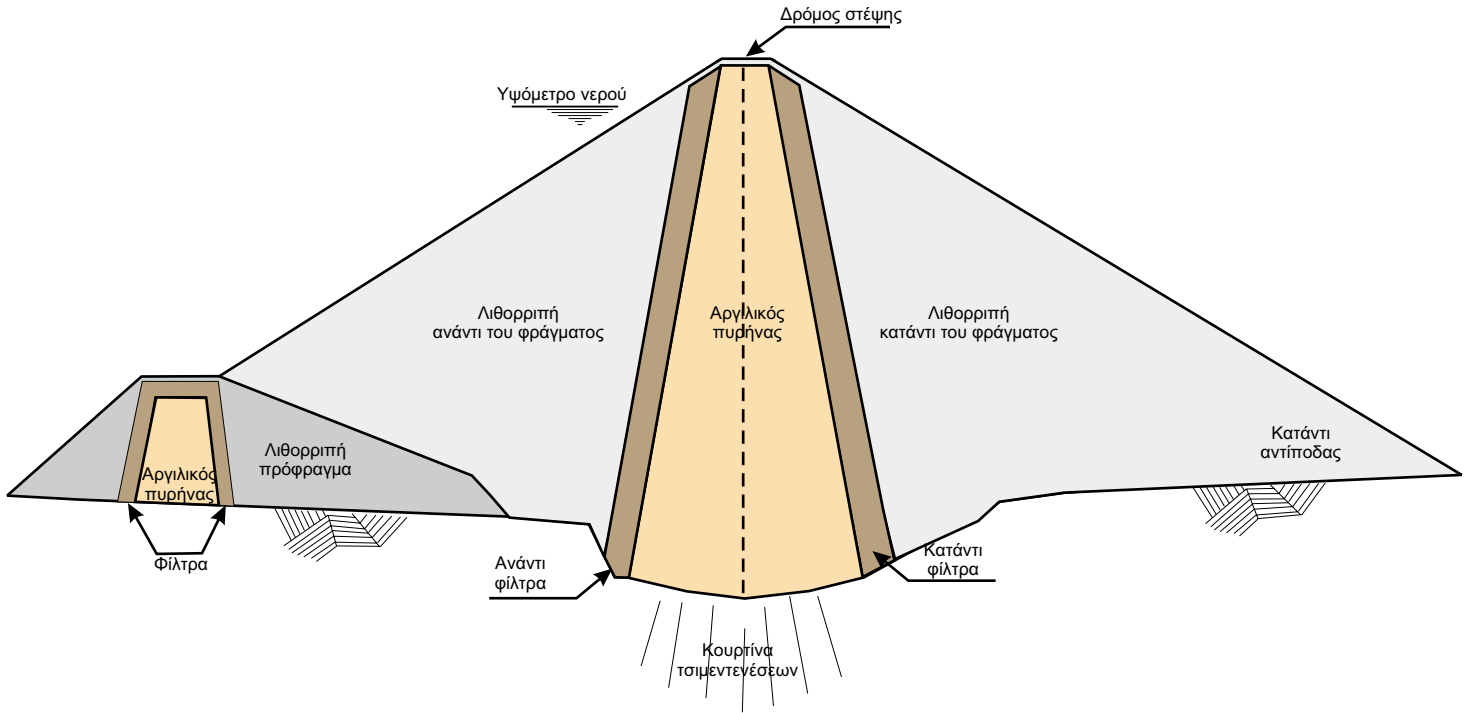
97.000 m<sup>3</sup>

### ΤΥΠΙΚΗ ΤΟΜΗ ΧΩΜΑΤΙΝΟΥ ΦΡΑΓΜΑΤΟΣ

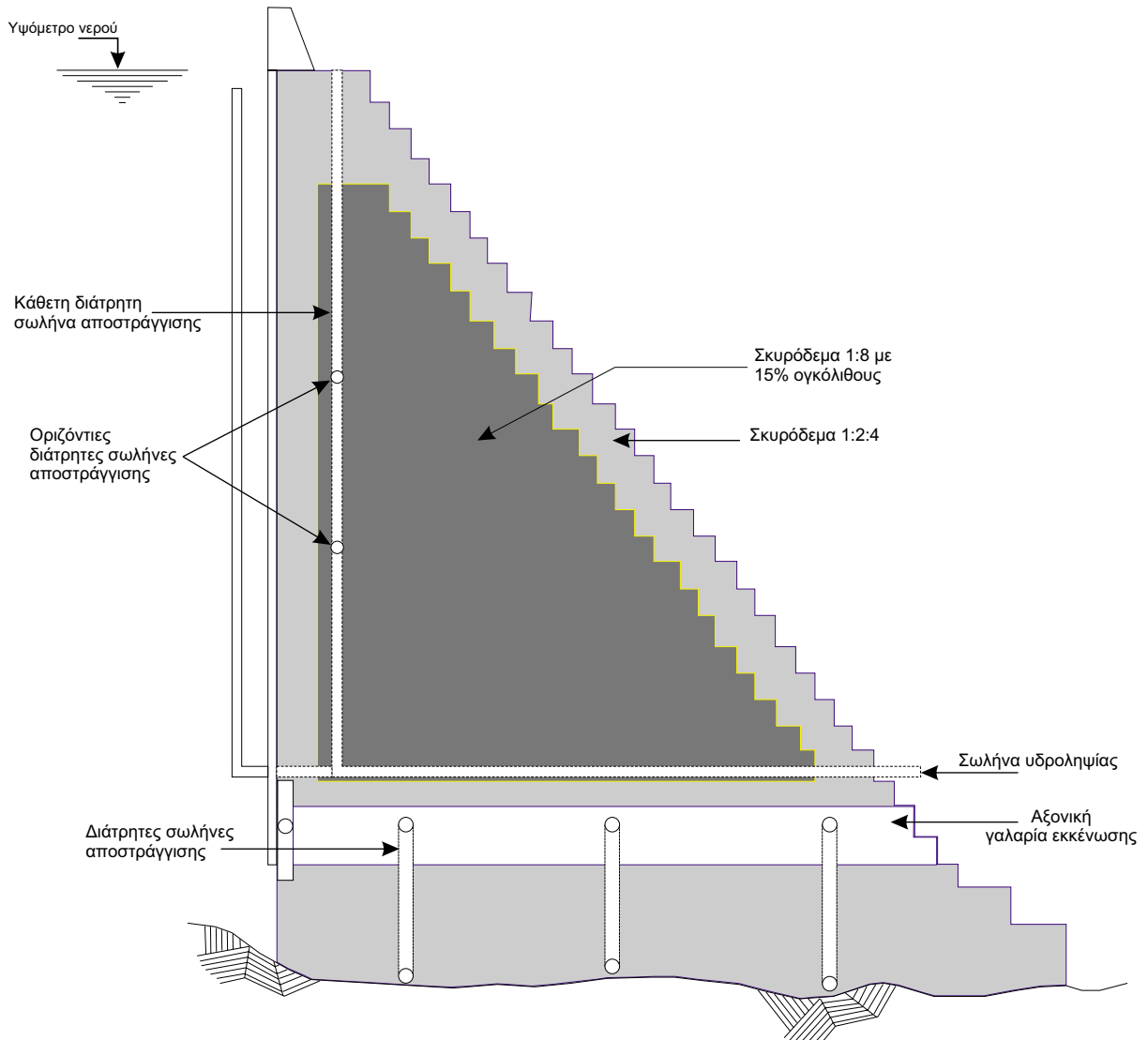




## ΤΥΠΙΚΗ ΤΟΜΗ ΛΙΘΟΡΡΙΠΤΟΥ ΦΡΑΓΜΑΤΟΣ



## ΤΥΠΙΚΗ ΤΟΜΗ ΦΡΑΓΜΑΤΟΣ ΒΑΡΥΤΗΤΑΣ ΑΠΟ ΣΚΥΡΟΔΕΜΑ





Γ.Τ.Π. 217/2001 - 5.000

ISBN 9963-38-245-2

Εκδόθηκε από το Γραφείο Τύπου και Πληροφοριών για το Τμήμα Αναπτύξεως Υδάτων  
Εκτύπωση: Τυπογραφείο Αρχοντίδης Λτδ